

**COMMUNE D'UCCLE**

**PUBLICATION**

Le Bourgmestre,

Vu la décision du Conseil communal du 25.05.2023, approuvée par la Commission Consultative pour la Circulation Routière (CCCR) en date du 22.06.2023, par laquelle ont été arrêtés les règlements suivants sur la police de la circulation routière :

Objet : Police de la circulation routière.- Règlement général complémentaire.- Voiries communales.- Abrogations et nouvelles dispositions,

Porte à la connaissance de la population que le texte des règlements ci-avant peut être consulté auprès de la Cellule Mobilité, rue de Stalle, 77 - C3, les jours ouvrables, de 9h à 12h et de 14h à 16h.

Les règlements ci-avant entreront en vigueur et deviendront obligatoires à la date de leur matérialisation.

Publié conformément à l'article 112 de la nouvelle loi communale.

Uccle, 25 -10- 2023

Bourgmestre.



Boris DILLIES

---

**GEMEENTE UKKEL**

**AFKONDIGING**

De Burgemeester,

Gelet op de beslissing van de Gemeenteraad van 25.05.2023, goedgekeurd door de Raadgevende Commissie voor het Wegverkeer (RCWV) op 22.06.2023, die de volgende reglementen van de politie op het wegverkeer heeft vastgesteld :

Onderwerp : Politie op het wegverkeer.- Algemeen bijkomend reglement.- Gemeentewegen.- Intrekkingen en nieuwe bepalingen,

Brengt de bevolking ter kennis dat de tekst van de voornoemde reglementen ter inzage ligt op de tweede verdieping van de Mobiliteitdienst, Stallestraat, 77 - C3, elke werkdag van 9 tot 12 uur en van 14 tot 16 uur.

De voornoemde reglementen worden van kracht en verplicht vanaf het ogenblik van hun materialisering.

Afgekondigd krachtens artikel 112 van de nieuwe gemeentewet.

Ukkel, 25 -10- 2023

Burgemeester.



Boris DILLIES

Extrait du registre aux délibérations du Conseil communal

<b>Présen<sup>t</sup>s</b>	Aleksandra Kokaj, <i>Présidente</i> ; Thibaud Wyngaard, Jonathan Biermann, Maëlle De Brouwer, Carine Gol-Lescot, Perrine Ledan, Valentine Delwart, François Jean Jacques Lambert, Daniel Hublet, <i>Echevin(s)</i> ; Björn Becker, Eric Sax, Marc Cools, Béatrice Fraiteur, Joëlle Maison, Emmanuel De Bock, Jérôme Toussaint, Pierre Desmet, Bernard Hayotte, Kathleen Delvoye, Diane Culer, Marion Van Offelen, Stefan Cornelis, Odile Margaux, Michel Cohen, Cécile Egrix, Blaise Godefroid, Aurélie Czekalski, Véronique Lederman-Bucquet, Cédric Didier Norré, Michel Bruylant, Patrick Zygas, Fathiya Alami, Jean-Pierre Collin, Mathias Junqué, <i>Conseiller(s) communal(aux)</i> ; Laurence Vainsel, <i>Secrétaire communale</i> .
<b>Excusés</b>	Boris Dilliès, <i>Bourgmestre</i> ; Céline Fremault, Jean-Luc Vanraes, Vanessa Issi, Nicolas Clumeck, Yannick Franchimont, Hans Marcel Joos Van de Caeter, Lise Batugowski, Jacques Spelkens, <i>Conseiller(s) communal(aux)</i> .

**Séance du 25.05.23**

---

**#Objet : Police de la circulation routière - Règlement général complémentaire - Abrogations et nouvelles dispositions. #**

---

Séance publique

Le Conseil,

Vu l'article 117 de la nouvelle loi communale;

Vu l'article 3 de l'Ordonnance du 3 avril 2014 relative aux règlements complémentaires sur la circulation routière et sur la pose et le coût de la signalisation routière;

Vu l'article 60 et suivants de l'Arrêté royal du 1er décembre 1975 portant règlement général sur la police de la circulation routière et de l'usage de la voie publique;

Vu l'Arrêté ministériel du 11 octobre 1976 fixant les dimensions minimales et les conditions particulières de placement de la signalisation routière ;

Considérant la circulaire ministérielle du 14 novembre 1977 relative aux règlements complémentaires et au placement de la signalisation routière;

Considérant que les mesures prévues ci-après concernent la voirie communale et/ou régionale;

**Abrogations :**

**Article 2 : Obligations de circulation**

Art.2.3. Réserve aux piétons, bicyclettes et/ou cyclomoteurs de classe A

Art.2.3.2. Une partie de la voie publique est réservée à la circulation des piétons et des cyclistes. La mesure est matérialisée par des signaux D10.

Art.2.3.2.1. Avenue Wolvendael, du n° 91 à la rue Klipveld;

Art.2.3.2.2. Avenue Jean et Pierre Carsoel, du n° 198 à la rue Basse;

Art.2.3.2.3. Avenue Jean et Pierre Carsoel, du n° 126 au n° 118;

Art.2.3.2.4. Avenue Jean et Pierre Carsoel, du n° 82 au n° 74;

**Article 5 : Arrêt et stationnement (signaux routiers)**

Art.5.7. Stationnement payant

Art.5.7.2. Le stationnement est payant pour une durée de maximum 2h, dans les zones suivantes, pour tous les usagers. La mesure est matérialisée par des signaux à validité zonale du type E9 pour indiquer le début et la fin de la zone et portant la mention « PAYANT » et éventuellement le placement d'horodateurs sur lesquels sont indiqués les horaires et les modalités de paiement.

Quartier 1, formé par les voiries suivantes :

Quartier 2, formé par les voiries suivantes :

Art.5.7.2.1. Zone orange

Chaussée d'Alsemberg, de la rue Alphonse Asselbergs à la rue de Stalle;  
 Chaussée de Waterloo, de l'avenue du Fort-Jaco à l'avenue du Maréchal,  
 Le parking, entre le n° 526 et le n° 524 de l'avenue Brugmann;  
 Parvis Saint-Pierre;

Rue Vanderkindere, de la rue Dodonée à la rue Edith Cavell;  
 Rue Vanderkindere, de l'avenue Albert à la rue de la Mutualité,

Art.5.7.4. Le stationnement est payant dans les emplacements de stationnement dans les zones suivantes, excepté pour les titulaires d'une carte communale de stationnement La mesure est matérialisée par des signaux à validité zonale du type E9 pour indiquer le début et la fin de la zone et portant la mention « PAYANT » complétés par la mention « excepté carte de stationnement » et éventuellement le placement d'horodateurs sur lesquels sont indiqués les horaires et les modalités de paiement.

Quartier 1, formé par les voiries suivantes :

Quartier 2, formé par les voiries suivantes :

Art 5 7 4 1 Zone verte

Ancien Dieweg,

Avenue Adolphe Dupuich;

Avenue Albert, de la Place Léon Vanderkindere à la limite communale de Forest;

Avenue Beau-Séjour;

Avenue Bel-Air;

Avenue Brugmann, de la chaussée d'Alsemberg à la limite communale d'Ixelles;

Avenue de Foestraets, de l'avenue Fond'Roy à la chaussée de Waterloo,

Avenue De Fré, de la rue Zeeciabbe à la chaussée de Waterloo;

Avenue de la Floride, de l'avenue Montjoie à la rue Langeveld;

Avenue des Chalets, de la chaussée de Waterloo au n° 9,

Avenue des Cytises,

Avenue des Eglantiers, de la chaussée de Waterloo à l'avenue Fond'Roy,

Avenue des Ronces;

Avenue des Sept Bonniers, de la chaussée d'Alsemberg à la limite communale de Forest,

Avenue du Feuillage,

Avenue du Fort-Jaco, de la chaussée de Waterloo à l'avenue du Feuillage,

Avenue du Globe, de la rue Gatti de Gamond à la limite communale de Forest;

Avenue du Jonc, de la rue Gatti de Gamond à la limite communale de Forest;

Avenue du Prince de Ligne;

Avenue du Prince d'Orange, de la chaussée de Waterloo à l'avenue Fond'Roy,

Avenue du Val Fleuri;

Avenue Houzeau, de l'avenue De Fré à la rue Groeselenberg;

Avenue Jacques Pastur, de la chaussée de Waterloo à l'avenue Fond'Roy;

Avenue Jean et Pierre Carsoel, de la chaussée de Saint-Job au n° 4A;

Avenue Kersbeek, de la rue du Merlo à la limite communale de Forest,

Avenue Legrand, de la chaussée de Waterloo à la limite communale d'Ixelles,

Avenue Maréchal Joffie, de l'avenue Oscar Van Goidtsnoven rue du Merlo à la limite communale de Forest,

Avenue Molière, sur le territoire d'Uccle;

Avenue Montjoie, de la chaussée de Waterloo à la rue Ernest Gossart;

Avenue Moscicki,

Avenue Mozart, de l'avenue Sept Bonniers à la limite communale de Forest;

Avenue Oscar Van Goidtsnoven, de la chaussée d'Alsemberg à la limite communale de Forest;

Avenue René Gobert,

Avenue Van Bever, de la chaussée de Waterloo au n° 20;

Avenue Victor-Emmanuel III, de la rue du Ham au n° 66;

Avenue Winston Churchill, de la chaussée de Waterloo à la rue Dodonée;

Avenue Wolvendael, du square Georges Marlow à la rue de la Fauvette;

Bosveldweg, de l'avenue Moscicki à la rue Langeveld;

Carré Cassimans;

Carré Pauwels,

Carié Sersté,  
 Carié Stevens,  
 Champ du Vert Chasseur, de la chaussée de Waterloo au n° 86;  
 Chaussée d'Alsemberg, de l'avenue Alphonse Asselbergs à la limite communale de Forest;  
 Chaussée d'Alsemberg, de l'avenue Brugmann à la limite communale de Drogenbos,  
 Chaussée de Neerstalle, de la rue de Stalle à la limite communale de Forest,  
 Chaussée de Saint-Job, de la place de Saint-Job jusqu'au parking Saint-Job;  
 Chaussée de Waterloo, de l'avenue du Maréchal à la limite communale d'Ixelles;  
 Chaussée de Waterloo, de l'avenue Prince d'Orange à l'avenue du Fort-Jaco;  
 Cité du Vert Chasseur,  
 Clos Dandoy;  
 Dieweg, de la chaussée d'Alsemberg à l'avenue Groelstveld;  
 Drève d'Anjou, sur le territoire d'Uccle,  
 Drève de Carloo;  
 Drève de Touaine,  
 Drève du Caporal, de la chaussée de Waterloo jusqu'à l'avenue du Feuillage,  
 Grand'Route, de la chaussée d'Alsemberg à la limite communale de Drogenbos;  
 Le parking, entre le n° 1193 et le n° 1201 de la chaussée d'Alsemberg;  
 Le parking, entre le n° 3 et le n° 5 de la place Emile Danco,  
 Montagne de Saint-Job, de la place de Saint-Job au n° 35;  
 Opstalweg,  
 Place de Saint-Job;  
 Place Emile Danco;  
 Place Guy d'Arezzo,  
 Place Homère Goossens;  
 Place Jean Vander Elst,  
 Place Léon Vanderkindere;  
 Rue Alphonse Asselbergs;  
 Rue Alphonse Renard, de l'avenue Molière à la limite communale d'Ixelles,  
 Rue Beeckman, de la rue Alphonse Asselbergs à la place Jean Vander Elst;  
 Rue Camille Lemonnier, de la place Guy d'Arezzo à la limite communale d'Ixelles;  
 Rue de Boetendael, de la rue des Carmélites à la rue Vanderkindere;  
 Rue De Broyer;  
 Rue de la Bascule,  
 Rue de la Fourragère,  
 Rue de la Mutualité, de la rue des Carmélites à la limite communale de Forest;  
 Rue de la Primevère;  
 Rue de la Seconde Reine,  
 Rue de l'Anémone,  
 Rue de l'Etoile, de la rue de Stalle à la limite communale de Drogenbos,  
 Rue de Nieuwenhove;  
 Rue De Praetere, de la chaussée de Waterloo à la limite communale d'Ixelles;  
 Rue de Stalle, de la chaussée d'Alsemberg à la chaussée de Neerstalle;  
 Rue des Fidèles,  
 Rue Dodonée;  
 Rue du Bambou, sur le territoire d'Uccle;  
 Rue du Doyenné,  
 Rue du Fossé,  
 Rue du Framboisier,  
 Rue du Pacifique;  
 Rue du Postillon;  
 Rue Edith Cavell;  
 Rue Edmond Picard, de la rue Vanderkindere à la limite communale d'Ixelles,  
 Rue Egide Van Ophem, de la chaussée d'Alsemberg au n° 46,

Rue Emile Claus, de la chaussée de Waterloo à la limite communale d'Ixelles;  
 Rue Emile Regaid;  
 Rue Ernest Gossart;  
 Rue Franz Meijay, de la rue Vanderkindere à la limite communale d'Ixelles;  
 Rue Gabrielle;  
 Rue Gatti de Gamond, de la rue Victor Allard à la limite communale de Forest,  
 Rue Général Lotz;  
 Rue Général Mac Arthur;  
 Rue Jean-Baptiste Labarie;  
 Rue Joseph Bens, de la rue Alphonse Asselbergs à la rue Gatti de Gamond,  
 Rue Joseph Cuyllits,  
 Rue Joseph Hazard;  
 Rue Joseph Stallaert, de la rue Vanderkindere à la limite communale d'Ixelles;  
 Rue Jules Lejeune, de la place Guy d'Aiezzo à la limite communale d'Ixelles;  
 Rue Langeveld;  
 Rue Lincoln, de l'avenue Bel-Air à la limite communale d'Ixelles,  
 Rue Marianne;  
 Rue Marie Depage;  
 Rue Meyerbeer, de la chaussée d'Alseberg à la limite communale de Forest;  
 Rue Roberts-Jones, de l'avenue Léo Erreia au n° 77;  
 Rue Roosendael, de la chaussée d'Alseberg à la limite communale de Forest,  
 Rue Stanley, de la rue Vanderkindere à la limite communale d'Ixelles,  
 Rue Vanderkindere, de la chaussée de Waterloo à la rue Dodonée;  
 Rue Vanderkindere, de la rue de la Mutualité à la chaussée d'Alseberg;  
 Rue Vanderkindere, de la rue Edith Cavell à l'avenue Brugmann;  
 Rue Verhulst;  
 Rue Victor Allard, de la chaussée d'Alseberg à la limite communale de Forest;  
 Rue Victor Gambier,  
 Rue Xavier De Bue;  
 Square Georges Marlow,  
 Square Van Bever;  
 Vieille rue du Moulin, de la chaussée de Waterloo à l'avenue Fond'Roy;

#### **Nouvelles dispositions**

#### **Article 4 : Canalisation de la circulation**

Art 4.1. Ilot directionnel et zone d'évitement

Art.4.1.2. Une zone d'évitement est tracée sur les voies suivantes. La mesure est matérialisée par les marques de couleur blanche prévues à l'art 77 4 de l'A.R.

Art.4.1.2.131 Rue Groeselenberg, 192 (1-3m),

Art 4.1.2.132. Rue Victor Allard, 28 (1-3m);

Art.4.1.2.133. Rue Vanderkindere, 119 (1-3m);

Art.4.1.2.134 Rue Vanderkindere, 119A (1-3m);

#### **Article 5 : Arrêt et stationnement (signaux routiers)**

Art.5.7 Stationnement payant

Art.5.7.2. Le stationnement est payant pour une durée de maximum 2h, dans les zones suivantes, pour tous les usagers. La mesure est matérialisée par des signaux à validité zonale du type E9 pour indiquer le début et la fin de la zone et portant la mention « PAYANT » et éventuellement le placement d'horodateurs sur lesquels sont indiqués les horaires et les modalités de payement.

Quartier 1, formé par les voiries suivantes .

Quartier 2, formé par les voiries suivantes :

Art.5.7.2.2. Zone orange

Chaussée d'Alseberg, de la rue Alphonse Asselbergs à la rue de Stalle;

Chaussée de Waterloo, de l'avenue du Fort-Jaco à l'avenue du Maréchal;

Le parking, entre le n° 526 et le n° 524 de l'avenue Brugmann;

Parvis Saint-Pierre, de la place Homère Goossens à la rue du Postillon,



Place Homère Goossens;

Rue Vanderkindere, de la rue Dodonée à la rue Edith Cavell,

Rue Vanderkindere, de l'avenue Albert à la rue de la Mutualité;

Art.5.7.4 Le stationnement est payant dans les emplacements de stationnement dans les zones suivantes, excepté pour les titulaires d'une carte communale de stationnement. La mesure est matérialisée par des signaux à validité zonale du type E9 pour indiquer le début et la fin de la zone et portant la mention « PAYANT » complétés par la mention « excepté carte de stationnement » et éventuellement le placement d'horodateurs sur lesquels sont indiqués les horaires et les modalités de paiement.

Quartier 1, formé par les voies suivantes

Quartier 2, formé par les voies suivantes

Art.5.7.4.2. Zone verte

Ancien Dieweg;

Avenue Adolphe Dupuich;

Avenue Albert, de la Place Léon Vanderkindere à la limite communale de Forest;

Avenue Beau-Séjour;

Avenue Bel-Air,

Avenue Brugmann, de la chaussée d'Alseberg à la limite communale d'Ixelles;

Avenue de Foestraets, de l'avenue Fond'Roy à la chaussée de Waterloo;

Avenue De Fré, de la rue Zeecrabbe à la chaussée de Waterloo;

Avenue de la Floride, de l'avenue Montjoie à la rue Langeveld;

Avenue des Chalets, de la chaussée de Waterloo au n° 9;

Avenue des Cytises;

Avenue des Eglantiers, de la chaussée de Waterloo à l'avenue Fond'Roy,

Avenue des Ronces,

Avenue des Sept Bonniers, de la chaussée d'Alseberg à la limite communale de Forest,

Avenue du Feuillage;

Avenue du Fort-Jaco, de la chaussée de Waterloo à l'avenue du Feuillage;

Avenue du Globe, de la rue Gatti de Gamond à la limite communale de Forest;

Avenue du Jonc, de la rue Gatti de Gamond à la limite communale de Forest,

Avenue du Prince de Ligne,

Avenue du Prince d'Orange, de la chaussée de Waterloo à l'avenue Fond'Roy;

Avenue du Val Fleuri;

Avenue Houzeau, de l'avenue De Fré à la rue Groeselenberg;

Avenue Jacques Pastur, de la chaussée de Waterloo à l'avenue Fond'Roy,

Avenue Jean et Pierre Carsoel, de la chaussée de Saint-Job au n° 4A;

Avenue Kersbeek, de la rue du Merlo à la limite communale de Forest;

Avenue Legrand, de la chaussée de Waterloo à la limite communale d'Ixelles;

Avenue Maréchal Joffre, de l'avenue Oscar Van Goidsthoven rue du Merlo à la limite communale de Forest;

Avenue Molière, sur le territoire d'Uccle,

Avenue Montjoie, de la chaussée de Waterloo à la rue Ernest Gossart;

Avenue Moscicki,

Avenue Mozart, de l'avenue Sept Bonniers à la limite communale de Forest;

Avenue Oscar Van Goidsthoven, de la chaussée d'Alseberg à la limite communale de Forest;

Avenue René Gobert,

Avenue Van Bever, de la chaussée de Waterloo au n° 20,

Avenue Victor-Emmanuel III, de la rue du Ham au n° 66;

Avenue Winston Churchill, de la chaussée de Waterloo à la rue Dodonée,

Avenue Wolvendael, du square Georges Marlow à la rue de la Fauvette,

Bosveldweg, de l'avenue Moscicki à la rue Langeveld,

Carré Cassimans;

Carré Pauwels;

Carré Seisté,

Carré Stevens;

Champ du Vert Chasseur, de la chaussée de Waterloo au n° 86,

Chaussée d'Alsemberg, de l'avenue Alphonse Asselbergs à la limite communale de Forest;  
 Chaussée d'Alsemberg, de l'avenue Brugmann à la limite communale de Drogenbos,  
 Chaussée de Neerstalle, de la rue de Stalle à la limite communale de Forest;  
 Chaussée de Saint-Job, de la place de Saint-Job jusqu'au parking Saint-Job;  
 Chaussée de Waterloo, de l'avenue du Maréchal à la limite communale d'Ixelles;  
 Chaussée de Waterloo, de l'avenue Prince d'Orange à l'avenue du Fort-Jaco,  
 Cité du Vert Chasseur;  
 Clos Dandoy;  
 Dieweg, de la chaussée d'Alsemberg à l'avenue Groelstveld,  
 Drève d'Anjou, sur le territoire d'Uccle,  
 Drève de Carloo,  
 Drève de Touraine;  
 Drève du Caporal, de la chaussée de Waterloo jusqu'à l'avenue du Feuillage;  
 Grand'Route, de la chaussée d'Alsemberg à la limite communale de Drogenbos,  
 Le parking, entre le n° 1193 et le n° 1201 de la chaussée d'Alsemberg,  
 Le parking, entre le n° 3 et le n° 5 de la place Emile Danco,  
 Montagne de Saint-Job, de la place de Saint-Job au n°35;  
 Opstalweg;  
 Parvis Saint-Pierre, de la rue du Postillon à la rue du Doyenné,  
 Place de Saint-Job;  
 Place Emile Danco,  
 Place Guy d'Arezzo;  
 Place Jean Vander Elst;  
 Place Léon Vanderkindere;  
 Rue Alphonse Asselbergs,  
 Rue Alphonse Renard, de l'avenue Molière à la limite communale d'Ixelles;  
 Rue Beeckman, de la rue Alphonse Asselbergs à la place Jean Vander Elst;  
 Rue Camille Lemonnier, de la place Guy d'Arezzo à la limite communale d'Ixelles;  
 Rue de Boetendael, de la rue des Carmélites à la rue Vanderkindere,  
 Rue De Broyer;  
 Rue de la Bascule;  
 Rue de la Fourragère;  
 Rue de la Mutualité, de la rue des Carmélites à la limite communale de Forest;  
 Rue de la Primevère,  
 Rue de la Seconde Reine;  
 Rue de l'Anémone;  
 Rue de l'Etoile, de la rue de Stalle à la limite communale de Drogenbos;  
 Rue de Nieuwenhove;  
 Rue De Praetere, de la chaussée de Waterloo à la limite communale d'Ixelles;  
 Rue de Stalle, de la chaussée d'Alsemberg à la chaussée de Neerstalle;  
 Rue des Fidèles;  
 Rue Dodonée;  
 Rue du Bambou, sur le territoire d'Uccle,  
 Rue du Doyenné,  
 Rue du Fossé;  
 Rue du Framboisier;  
 Rue du Pacifique;  
 Rue du Postillon;  
 Rue Edith Cavell,  
 Rue Edmond Picard, de la rue Vanderkindere à la limite communale d'Ixelles;  
 Rue Egide Van Ophem, de la chaussée d'Alsemberg au n° 46;  
 Rue Emile Claus, de la chaussée de Waterloo à la limite communale d'Ixelles;  
 Rue Emile Regard,  
 Rue Ernest Gossart,

Rue Franz Meijay, de la rue Vanderkindere à la limite communale d'Ixelles,  
 Rue Gabrielle,  
 Rue Gatti de Gamond, de la rue Victor Allard à la limite communale de Forest;  
 Rue Général Lotz;  
 Rue Général Mac Arthur;  
 Rue Jean-Baptiste Labarre;  
 Rue Joseph Bens, de la rue Alphonse Asselbeigs à la rue Gatti de Gamond,  
 Rue Joseph Cuyllits;  
 Rue Joseph Hazard;  
 Rue Joseph Stallacit, de la rue Vanderkindere à la limite communale d'Ixelles;  
 Rue Jules Lejeune, de la place Guy d'Arezzo à la limite communale d'Ixelles;  
 Rue Langeveld;  
 Rue Lincoln, de l'avenue Bel-Air à la limite communale d'Ixelles;  
 Rue Marianne,  
 Rue Marie Depage,  
 Rue Meyerbeer, de la chaussée d'Alseberg à la limite communale de Forest;  
 Rue Roberts-Jones, de l'avenue Léo Errera au n° 77;  
 Rue Roosendaël, de la chaussée d'Alseberg à la limite communale de Forest;  
 Rue Stanley, de la rue Vanderkindere à la limite communale d'Ixelles,  
 Rue Vanderkindere, de la chaussée de Waterloo à la rue Dodonée;  
 Rue Vanderkindere, de la rue de la Mutualité à la chaussée d'Alseberg;  
 Rue Vanderkindere, de la rue Edith Cavell à l'avenue Brugmann;  
 Rue Verhulst;  
 Rue Victor Allard, de la chaussée d'Alseberg à la limite communale de Forest,  
 Rue Victor Gambier,  
 Rue Xavier De Bue;  
 Square Georges Marlow;  
 Square Van Bever;  
 Vieille rue du Moulin, de la chaussée de Waterloo à l'avenue Fond'Roy,

#### **Art.5.9. Stationnement réservé**

Art.5.9.1. Le stationnement est réservé, dans les endroits suivants, à certaines catégories de véhicules: Personnes handicapées La mesure est matérialisée par des signaux E9a complétés par un panneau additionnel sur lequel est reproduit le symbole d'une chaise roulante pour personnes handicapées.

Art 5 9.1 68 Avenue d'Homborchveld, 102 (6m);

Art.5.9.1.69. Rue Geleytsbeek, 33 (6m);

#### **Article 7 : Voies publiques à statut spécial**

Art.7 3. Chemin réservé aux piétons, cyclistes, cavaliers et speed pedelecs

Art.7.3.1. Un chemin ou une partie de la voie publique est réservé aux piétons, cyclistes, cavaliers et conducteurs de speed pedelecs aux endroits suivants sans délimitation de la partie du chemin qui est affectée aux différentes catégories d'usagers. La mesure est matérialisée par les signaux F99a et F101a. Le symbole des catégories d'usagers qui ont accès est reproduit sur les signaux.

Art 7.3.1.1. Avenue Wolvendaël, du n° 1 à l'avenue Arnold Delvaux et du n° 91 à la rue Klipveld;

Art.7.3 1 2 Avenue Jean et Pierre Carsoel, du n° 198 à la rue Basse, du n° 126 au n° 118 et du n° 82 au n° 74;

Art.7.3.1.3. Avenue des Hospices, du n° 156 à l'avenue Dolez,

Art.7.3.1.4. Avenue Dolez, du n° 464 au n° 362, de l'avenue Jacques Pastur au n° 160, du n° 111 à l'avenue de la Chênaie et du n° 139 au clos Andrée De Jongh;

Art.7.3.1.5. Vieille rue du Moulin, de l'avenue Hoche à l'avenue d'Andrimont et du n° 108 au n° 30;

#### **Article 10 : Dispositions finales**

Art.10.1. La signalisation prévue ci-dessus sera placée conformément aux dispositions de l'Arrêté Royal du 1er décembre 1975 portant règlement général sur la police de la circulation routière et de l'usage de la voie publique et de l'Arrêté ministériel du 11 octobre 1976 fixant les dimensions minimales et les conditions particulières de placement de la signalisation routière

Art.10 2. Le présent règlement sera soumis à l'approbation du Ministre de la Mobilité, après avis de la



Commission Consultative pour la Circulation Routière, conformément à l'article 3 de l'Ordonnance du 3 avril 2014 relative aux règlements complémentaires sur la circulation routière, la pose et le coût de la signalisation routière,

Décide d'approuver les mesures susmentionnées.

34 votants : 26 votes positifs, 4 votes négatifs, 4 abstentions.

*Non* : Eric Sax, Joëlle Maison, Emmanuel De Bock, Odile Margaux.

*Abstentions* : Marc Cools, Bernard Hayette, Véronique Lederman-Bucquet, Cédric Didier Norré.


AINSI FAIT ET DÉLIBÉRÉ EN SÉANCE.

La Secrétaire communale,  
(s) Laurence Vainsel

La Présidente,  
(s) Aleksandra Kokaj


POUR EXTRAIT CONFORME

La Secrétaire communale,

  
Laurence Vainsel



Le Collège,

  
Boris Dillies

Uittreksel uit het register der beraadslagingen van de Gemeenteraad

**Aanwezig**

Aleksandra Kokaj, *De Voorzitster* ;  
Thibaud Wyngaard, Jonathan Biermann, Maëlle De Brouwer, Carine Gol-Lescot, Perrine Ledan,  
Valentine Delwart, François Jean Jacques Lambert, Daniel Hublet, *Schepen(en)* ;  
Björn Becker, Eric Sax, Marc Cools, Béatrice Fraiteur, Joëlle Maison, Emmanuel De Bock, Jérôme  
Toussaint, Pierre Desmet, Bernard Hayette, Kathleen Delvoeye, Diane Culer, Marion Van Offelen,  
Stefan Cornelis, Odile Margaux, Michel Cohen, Cécile Egrix, Blaise Godefroid, Aurélie Czekalski,  
Véronique Lederman-Bucquet, Cédric Didier Norré, Michel Bruylant, Patrick Zygas, Fathiya  
Alami, Jean-Pierre Collin, Mathias Junqué, *Gemeenteraadslid(leden)* ;  
Laurence Vainsel, *Gemeentesecretaris*.

**Verontschuldigd**

Boris Dilliès, *Burgemeester* ;  
Céline Fremault, Jean-Luc Vanraes, Vanessa Issi, Nicolas Clumeck, Yannick Franchimont, Hans  
Marcel Joos Van de Cauter, Lise Batugowski, Jacques Spelkens, *Gemeenteraadslid(leden)*.

**Zitting van 25.05.23**

---

**#Onderwerp : Politie op het wegverkeer - Algemeen bijkomend reglement - Intrekkingen en nieuwe bepalingen. #**

---

Openbare zitting

De Raad,

Gelet op artikel 117 van de nieuwe gemeentewet;

Gelet op artikel 3 van de ordonnantie van 3 april 2014 betreffende de aanvullende reglementen op het  
wegverkeer

en de plaatsing en bekostiging van de verkeerstekens;

Gelet op artikel 60 e.v. van het koninklijk besluit van 1 december 1975 houdende algemeen reglement op de  
politie van het wegverkeer en van het gebruik van de openbare weg;

Gelet op het ministerieel besluit van 11 oktober 1976 houdende de minimum afmetingen en de bijzondere  
plaatsingsvoorwaarden van de verkeerstekens;

Overwegende de ministeriële omzendbrief van 14 november 1977 betreffende de aanvullende reglementen  
en de

plaatsing van verkeerstekens;

Overwegende dat de hierna voorziene maatregelen gemeentewegen en/of gewestwegen betreffen;

**Intrekkingen :**

**Artikel 2 : Verplichte rijrichtingen**

Art.2.3. Voorbehouden voor voetgangers, fietsers en/of bromfietzers klasse A

Art.2.3.2. Een verplichte weg voor voetgangers en fietsers wordt ingesteld op de volgende plaatsen. De  
maatregel wordt kenbaar gemaakt met een verkeersbord D10.

Art.2.3.2.1. Wolvendaellaan, van nr. 91 tot de Klipveldstraat;

Art.2.3.2.2. Jean en Pierre Carsoellaan, van nr. 198 tot de Diepestraat;

Art.2.3.2.3. Jean en Pierre Carsoellaan, van nr. 126 tot nr. 118;

Art.2.3.2.4. Jean en Pierre Carsoellaan, van nr. 82 tot nr. 74;

**Artikel 5 : Stilstaan en parkeren (verkeersborden)**

Art.5.7. Betalend parkeren

Art.5.7.2. Het parkeren is betalend voor een maximaal duur van 2 uren voor alle gebruikers in de volgende  
zones. De maatregel wordt kenbaar gemaakt door verkeersborden van het type E9 met zonale geldigheid om  
het begin en het einde van de zone aan te duiden, met de vermelding «BETALEND» en eventueel de  
plaatsing van parkeerautomaten met aanduiding van de gebruiks- en betaalmodaliteiten.

Wijk 1, gevormd door de volgende straten:

Wijk 2, gevormd door de volgende straten :

Art.5.7.2.1. Alsebergsesteenweg, van de Alphonse Asselbergslaen tot de Stallestraat;  
Waterloosesteenweg, van de Fort-Jacolaan tot de Maaischalklaan;  
De parking, tussen het nr. 526 et het nr. 524 van de Brugmannlaan;  
Sint-Pietersvoorplein;

Vanderkinderestraat, van de Dodonéestraat tot de Edith Cavellstraat,  
Vanderkinderestraat, van de Albertlaan tot de Onderlinge Bijstandstraat;

Art.5.7.4. Het parkeren is betalend op de parkeerplaatsen in de volgende zones, uitgezonderd voor de houders van een gemeentelijke parkeerkaart. De maatregel wordt kenbaar gemaakt door verkeersborden van het type E9 met zonale geldigheid om het begin en het einde van de zone aan te duiden, met de vermelding «BETALEND» aangevuld met de vermelding "uitgezonderd parkeerkaart" en eventueel de plaatsing van parkeerautomaten met aanduiding van de gebruiks- en betaalmodaliteiten.

Wijk 1, gevormd door de volgende straten :

Wijk 2, gevormd door de volgende straten :

Art 5 7 4.1. Oude Dieweg,

Adolphe Dupuychlaan;

Albertlaan, van het Léon Vanderkindereplein tot de gemeentegrens van Vorst;

Schoon Verblijflaan;

Schoon Uitzichtlaan;

Brugmannlaan, van de Alsebergsesteenweg tot de gemeentegrens van Elsene,

de Foestraetslaan, van de Vronerodelaan tot de Waterloosesteenweg;

De Frélaan, van de Zeecrabbestraat tot de Waterloosesteenweg;

Floridalaan, van de Montjoielaan tot de Langeveldstraat;

Kasteeltjeslaan, van de Waterloosesteenweg tot nr 9;

Goudenregenlaan;

Wilderoseelaarslaan, van de waterloosesteenweg tot de Vronerodelaan;

Braamstruikenlaan;

Zeven Bunderslaan, van de Alsebergsesteenweg tot de gemeentegrens van Vorst,

Gebledertelaan;

Fort-Jacolaan, van de waterloosesteenweg tot de Gebledertelaan;

Globelaan, van de Gatti de Gamondstraat tot de gemeentegrens van Vorst;

Biezenlaan, van de Gatti de Gamondstraat tot de gemeentegrens van Vorst;

Prins de Lignelaan;

Prins van Oranjelaan, van de waterloosesteenweg tot de Vronerodelaan;

Val Fleurilaan;

Houzeaulaan, van de De Frélaan tot de Groeselenbergstraat;

Jacques Pasturlaan, van de waterloosesteenweg tot de Vronerodelaan;

Jean en Pierre Carsoellaan, van de Sint-Jobsesteenweg tot nr. 4A,

Kersbeeklaan, van de Merlostraat tot de gemeentegrens van Vorst;

Legrandlaan, van de Waterloosesteenweg tot de gemeentegrens van Elsene,

Maarschalk Joffrelaan, van de Oscar Van Goidtsnovenlaan tot de gemeentegrens van Vorst;

Molièrelaan, op het grondgebied van Ukkel;

Montjoielaan, van de waterloosesteenweg tot de Ernest Gossartstraat,

Moscickilaan,

Mozartlaan, van de Zeven Bunderslaan tot de gemeentegrens van Vorst,

Oscar Van Goidtsnovenlaan, van de Alsebergsesteenweg tot de gemeentegrens van Vorst;

René Gobertlaan;

Van Beverlaan, van de waterloosesteenweg tot nr 20;

Victor-Emmanuel III laan, van de Hamstraat tot nr. 66;

Winston Churchillaan, van de waterloosesteenweg tot de Dodonéestraat;

Wolvendaellaan, van de Georges Marlowsquare tot de Grasmusstraat;

Bosveldweg, van de Moscickilaan tot de Langeveldstraat;

Cassimansblok;

Pauwelsblok,

Serstéblok,  
 Stevensblok;  
 Groene Jagersveld, van de Waterlooosesteenweg tot nr. 86;  
 Alsebergsesteenweg, van de Alphonse Asselbergsstraat tot de gemeentegrens van Voist;  
 Alsebergsesteenweg, van de Brugmannlaan tot de gemeentegrens van Drogenbos;  
 Neerstallesteenweg, van de Stallestraat tot de gemeentegrens van Voist,  
 Sint-Jobsesteenweg, van het Sint-Jobsplein tot de parking van Sint-Job,  
 Waterlooosesteenweg, van de Maaschalklaan tot de gemeentegrens van Elsene;  
 Waterlooosesteenweg, van de Prins van Oranjelaan tot de Fort-Jacolaan;  
 Groene Jagerswijk,  
 Dandoygaard;  
 Dieweg, van de Alsebergsesteenweg tot de Groelstveldlaan;  
 Anjoudreef, op het grondgebied van Ukkel;  
 Carlodreef;  
 Touranedreef,  
 Koiporaaldreef, van de Waterlooosesteenweg tot de Gebladertelaan,  
 Grote Baan, van de Alsebergsesteenweg tot de gemeentegrens van Drogenbos;  
 De parking tussen het nr. 1193 et het nr. 1201 van de Alsebergsesteenweg;  
 De parking tussen het nr. 3 et het nr. 6 van het Emile Dancoplein,  
 Berg van Sint-Job, van het Sint-Jobsplein tot nr. 35;  
 Opstalweg;  
 Sint-Jobsplein;  
 Emile Dancoplein;  
 Guido van Arezzoplein;  
 Homère Goossensplein;  
 Jean Vander Elstplein,  
 Léon Vanderkindereplein;  
 Alphonse Asselbergsstraat;  
 Alphonse Renardstraat, van de Molièrelaan tot de gemeentegrens van Elsene,  
 Beeckmanstraat, van de Alphonse Asselbergsstraat tot het Jean Vander Elstplein,  
 Camille Lemonnierstraat, van het Guido van Arezzoplein tot de gemeentegrens van Elsene;  
 Boetendaelstraat, van de Karmelietenstraat tot de Vanderkinderestraat;  
 De Broyerstraat,  
 Basculestraat,  
 Fourragèrestraat,  
 Onderlinge Bijstandstraat, van de Karmelietenstraat tot de gemeentegrens van Vorst;  
 Sleutelbloemstraat;  
 Tweede Koninginstraat,  
 Anemoonstraat;  
 Sterstraat, van de Stallestraat tot de gemeentegrens van Drogenbos;  
 de Nieuwenhovestraat;  
 De Praeterestraat, van de Waterlooosesteenweg tot de gemeentegrens van Elsene;  
 Stallestraat, van de Alsebergsesteenweg tot de Neerstallesteenweg;  
 Gelovigenstraat;  
 Dodonéestraat;  
 Bamboestraat, op het grondgebied van Ukkel;  
 Dekenijstraat;  
 Grachtstraat;  
 Frambozenstruikstraat,  
 Stille Oceaanstraat;  
 Postiljonstraat;  
 Edith Cavellstraat;  
 Edmond Picardstraat, van de Vanderkinderestraat tot de gemeentegrens van Elsene;  
 Egide Van Ophemstraat, van de Alsebergsesteenweg tot nr. 46;

Emile Clausstraat, van de Waterlooosesteenweg tot de gemeentegrens van Elsene;  
 Emile Regardstraat,  
 Ernest Gossartstraat;  
 Franz Merjaystraat, van de Vanderkinderestraat tot de gemeentegrens van Elsene;  
 Gabriellestraat;  
 Gatti de Gamondstraat, van de Victor Allardstraat tot de gemeentegrens van Vorst;  
 Generaal Lotzstraat,  
 Generaal Mac Arthurstraat,  
 Jean-Baptiste Labarrestaat,  
 Joseph Bensstraat, van de Alphonse Asselbergsstraat tot de Gatti de Gamondstraat,  
 Joseph Cuylitsstraat;  
 Joseph Hazardstraat;  
 Joseph Stallaertstraat, van de Vanderkinderestraat tot de gemeentegrens van Elsene;  
 Jules Lejeunestraat, van het Guido van Aiezzoplein tot de gemeentegrens van Elsene,  
 Langeveldstraat,  
 Lincolnstraat, van de Schoon Uitzichtlaan tot de gemeentegrens van Elsene;  
 Mariannestraat;  
 Marie Depagestraat;  
 Meyerbeerstraat, van de Alsebergsesteenweg tot de gemeentegrens van Vorst;  
 Roberts-Jonesstraat, van de Léo Erieralaan tot nr. 77;  
 Rosendaelstraat, van de Alsebergsesteenweg tot de gemeentegrens van Vorst;  
 Stanleystraat, van de Vanderkinderestraat tot de gemeentegrens van Elsene;  
 Vanderkinderestraat, van de Waterlooosesteenweg tot de Lincolnstraat;  
 Vanderkinderestraat, van de Onderlinge Bijstandstraat tot de Alsebergsesteenweg,  
 Vanderkinderestraat, van de Edith Cavellstraat tot de Brugmannlaan,  
 Verhulststraat,  
 Victor Allardstraat, van de Alsebergsesteenweg tot de gemeentegrens van Vorst;  
 Victor Gambierstraat;  
 Xavier De Buestraat;  
 Georges Marlowsquare;  
 Van Beveersquare;  
 Oude Molenstraat, van de Waterlooosesteenweg tot de Vionerodelaan;

### **Nieuwe bepalingen**

#### **Artikel 4 : Kanaliseren van het verkeer**

Art.4.1. Verkeersgeleider en verdrijvingsvlak

Art.4.1.2. Een verdrijvingsvlak wordt aangebracht op de volgende wegen. De maatregel wordt kenbaar gemaakt door witte strepen, conform artikel 77.4. van het K.B.

Art.4.1.2.131. Groeselenbergstraat, 192 (1-3m);

Art 4 1 2 132 Victor Allardstraat, 28 (1-3m);

Art.4.1.2.133. Vanderkinderestraat, 119 (1-3m),

Art.4.1.2.134. Vanderkinderestraat, 119A (1-3m);

Artikel 5 · Stilstaan en parkeren (verkeersborden)

#### **Art.5.7. Betalend parkeren**

Art.5.7.2. Het parkeren is betalend voor een maximaal duur van 2 uren voor alle gebruikers in de volgende zones. De maatregel wordt kenbaar gemaakt door verkeersborden van het type E9 met zonale geldigheid om het begin en het einde van de zone aan te duiden, met de vermelding «BETALEND» en eventueel de plaatsing van parkeerautomaten met aanduiding van de gebruiks- en betaalmodaliteiten.

Wijk 1, gevormd door de volgende straten

Wijk 2, gevormd door de volgende straten.

Art.5.7.2.2. Oranje zone

Alsebergsesteenweg, van de Alphonse Asselbergslaan tot de Stallestraat;

Waterloosesteenweg, van de Fort-Jacolaan tot de Maarschalklaan,

De parking, tussen het nr 526 et het nr 524 van de Brugmannlaan;

Sint-Pietersvoorplein, van het Homère Goossensplein tot de Postiljonstraat,

Homère Goossensplein;

Vanderkinderestraat, van de Dodonéestraat tot de Edith Cavellstraat;

Vanderkinderestraat, van de Albertlaan tot de Onderlinge Bijstandstraat;

Art.5.7.4. Het parkeren is betalend op de parkeerplaatsen in de volgende zones, uitgezonderd voor de houders van een gemeentelijke parkeerkaart. De maatregel wordt kenbaar gemaakt door verkeersborden van het type E9 met zonale geldigheid om het begin en het einde van de zone aan te duiden, met de vermelding «BETALEND» aangevuld met de vermelding "uitgezonderd parkeerkaart" en eventueel de plaatsing van parkeerautomaten met aanduiding van de gebruiks- en betaalmodaliteiten.

Wijk 1, gevormd door de volgende straten.

Wijk 2, gevormd door de volgende straten.

Art.5.7.4.2 Groene zone

Oude Dieweg;

Adolphe Dupuichlaan;

Albertlaan, van het Léon Vanderkindereplein tot de gemeentegrens van Vorst,

Schoon Verblijflaan,

Schoon Uitzichtlaan;

Brugmannlaan, van de Alsembergsesteenweg tot de gemeentegrens van Elsene;

de Foestraetslaan, van de Vronerodelaan tot de Waterlooosesteenweg;

De Frélaan, van de Zeecrabbestraat tot de Waterlooosesteenweg;

Floridalaan, van de Montjoielaan tot de Langeveldstraat;

Kasteeltjeslaan, van de Waterlooosesteenweg tot nr. 9,

Goudenregenlaan;

Wilderoselaarslaan, van de Waterlooosesteenweg tot de Vronerodelaan;

Braamstruikenlaan,

Zeven Bunderslaan, van de Alsembergsesteenweg tot de gemeentegrens van Vorst,

Gebladertelaan,

Fort-Jacolaan, van de Waterlooosesteenweg tot de Gebladertelaan;

Globelaan, van de Gatti de Gamondstraat tot de gemeentegrens van Vorst,

Biezenlaan, van de Gatti de Gamondstraat tot de gemeentegrens van Vorst;

Prins de Lignelaan,

Prins van Oranjelaan, van de Waterlooosesteenweg tot de Vronerodelaan;

Val Fleurilaan;

Houzeaulaan, van de De Frélaan tot de Groeselenbergstraat;

Jacques Pastulaan, van de Waterlooosesteenweg tot de Vronerodelaan,

Jean en Pierre Caisoellaan, van de Sint-Jobsesteenweg tot nr. 4A;

Kersbeeklaan, van de Merlostraat tot de gemeentegrens van Vorst;

Légrandlaan, van de Waterlooosesteenweg tot de gemeentegrens van Elsene;

Maarschalk Joffrelaan, van de Oscar Van Goidtsnoevenlaan tot de gemeentegrens van Vorst,

Molièrelaan, op het grondgebied van Ukkel;

Montjoielaan, van de Waterlooosesteenweg tot de Ernest Gossartstraat;

Moscickilaan;

Mozartlaan, van de Zeven Bunderslaan tot de gemeentegrens van Vorst;

Oscar Van Goidtsnoevenlaan, van de Alsembergsesteenweg tot de gemeentegrens van Vorst;

René Gobertlaan;

Van Beverlaan, van de Waterlooosesteenweg tot nr. 20;

Victor-Emmanuel III laan, van de Hamstraat tot nr. 66;

Winston Churchillaan, van de Waterlooosesteenweg tot de Dodonéestraat,

Wolvendaellaan, van de Georges Marlowsquare tot de Grasmusstraat;

Bosveldweg, van de Moscickilaan tot de Langeveldstraat;

Cassimansblok;

Pauwelsblok;

Serstéblok;

Stevensblok,

Groene Jagersveld, van de Waterlooosesteenweg tot nr. 86,



Alsebergsesteenweg, van de Alphonse Asselbergsstraat tot de gemeentegrens van Vorst,  
 Alsebergsesteenweg, van de Brugmannlaan tot de gemeentegrens van Drogenbos;  
 Neerstallesteenweg, van de Stallestraat tot de gemeentegrens van Vorst;  
 Sint-Jobsesteenweg, van het Sint-Jobsplein tot de parking van Sint-Job;  
 Waterlooosesteenweg, van de Maarschalklaan tot de gemeentegrens van Elsene,  
 Waterlooosesteenweg, van de Prins van Oranjelaan tot de Fort-Jacolaan;  
 Groene Jagerswijk;  
 Dandoygaarde;  
 Diweg, van de Alsebergsesteenweg tot de Groelstveldlaan;  
 Anjoudreef, op het grondgebied van Ukkel,  
 Carloodreef;  
 Tourainedreef;  
 Korporaaldreef, van de Waterlooosesteenweg tot de Gebladertelaan;  
 Grote Baan, van de Alsebergsesteenweg tot de gemeentegrens van Drogenbos,  
 De parking tussen het nr. 1193 et het nr. 1201 van de Alsebergsesteenweg;  
 De parking tussen het nr. 3 et het nr. 6 van het Emile Dancoplein;  
 Berg van Sint-Job, van het Sint-Jobsplein tot nr. 35;  
 Opstalweg;  
 Sint-Pietersvoorplein, van de Postiljonstraat tot de Dekenijstraat;  
 Sint-Jobsplein;  
 Emile Dancoplein,  
 Guido van Arezzoplein;  
 Jean Vander Elstplein,  
 Léon Vanderkindereplein;  
 Alphonse Asselbergsstraat,  
 Alphonse Renardstraat, van de Molièrelaan tot de gemeentegrens van Elsene;  
 Beeckmanstraat, van de Alphonse Asselbergsstraat tot het Jean Vander Elstplein;  
 Camille Lemonnierstraat, van het Guido van Arezzoplein tot de gemeentegrens van Elsene;  
 Boetendaelstraat, van de Karmelietenstraat tot de Vanderkinderestraat;  
 De Broyerstraat;  
 Basculestraat;  
 Fourragèrestraat;  
 Onderlinge Bijstandstraat, van de Karmelietenstraat tot de gemeentegrens van Vorst;  
 Sleutelbloemstraat;  
 Tweede Koninginstraat,  
 Anemoonstraat;  
 Steistraat, van de Stallestraat tot de gemeentegrens van Drogenbos;  
 de Nieuwenhovestraat,  
 De Praeterestraat, van de Waterlooosesteenweg tot de gemeentegrens van Elsene;  
 Stallestraat, van de Alsebergsesteenweg tot de Neerstallesteenweg;  
 Gelovigenstraat;  
 Dodonéestraat;  
 Bamboestraat, op het grondgebied van Ukkel;  
 Dekenijstraat;  
 Grachtstraat;  
 Frambozenstruikstraat;  
 Stille Oceaanstraat;  
 Postiljonstraat,  
 Edith Cavellstraat;  
 Edmond Picardstraat, van de Vanderkinderestraat tot de gemeentegrens van Elsene;  
 Egide Van Ophemstraat, van de Alsebergsesteenweg tot nr. 46;  
 Emile Clausstraat, van de Waterlooosesteenweg tot de gemeentegrens van Elsene;  
 Emile Regardstraat;  
 Ernest Gossartstraat;

Franz Meijaystraat, van de Vanderkinderestraat tot de gemeentegrens van Elsene;  
 Gabriellestraat,  
 Gatti de Gamondstraat, van de Victor Allardstraat tot de gemeentegrens van Vorst,  
 Generaal Lotzstraat;  
 Generaal Mac Arthursstraat;  
 Jean-Baptiste Labarrestraat,  
 Joseph Bensstraat, van de Alphonse Asselbergsstraat tot de Gatti de Gamondstraat;  
 Joseph Cuylitsstraat;  
 Joseph Hazardstraat,  
 Joseph Stallaetstraat, van de Vanderkinderestraat tot de gemeentegrens van Elsene,  
 Jules Lejeunestraat, van het Guido van Arezzoplein tot de gemeentegrens van Elsene;  
 Langeveldstraat;  
 Lincolnstraat, van de Schoon Uitzichtlaan tot de gemeentegrens van Elsene;  
 Mariannestraat;  
 Marie Depagestraat;  
 Meyerbeerstraat, van de Alsebergsesteenweg tot de gemeentegrens van Vorst;  
 Roberts-Jonesstraat, van de Léo Erteralaan tot nr. 77;  
 Roosendaelstraat, van de Alsebergsesteenweg tot de gemeentegrens van Vorst;  
 Stanleystaat, van de Vanderkinderestraat tot de gemeentegrens van Elsene,  
 Vanderkinderestraat, van de Waterlooosesteenweg tot de Lincolnstraat;  
 Vanderkinderestraat, van de Onderlinge Bijstandstraat tot de Alsebergsesteenweg;  
 Vanderkinderestraat, van de Edith Cavellstraat tot de Brugmannlaan;  
 Verhulststraat;  
 Victor Allardstraat, van de Alsebergsesteenweg tot de gemeentegrens van Vorst,  
 Victor Gambierstraat,  
 Xavier De Buestraat;  
 Georges Marlowsquare;  
 Van Beversquare,  
 Oude Molenstraat, van de Waterlooosesteenweg tot de Vronerodelaan,

#### **Art.5.9. Parkeren voorbehouden**

Art.5.9.1. Het parkeren is voorbehouden op de volgende plaatsen voor bepaalde categorieën voertuigen:  
 Personen met een handicap De maatregel wordt kenbaar gemaakt door verkeersborden E9a aangevuld met een onderbord waarop het symbool van een rolstoel voor personen met een handicap afgebeeld is

Art.5.9 1 68. Homborchveldlaan, 102 (6m);

Art.5.9.1.69. Geleytsbeekstraat, 33 (6m),

#### **Artikel 7 : Openbare wegen met een bijzonder statuut .**

Art 7.3 Weg voorbehouden voor voetgangers, fietsers, ruiters en speed pedelecs

Art.7.3.1. Een weg of een deel van de openbare weg wordt voorbehouden voor voetgangers, fietsers, ruiters en bestuurders van speed pedelecs op de volgende plaatsen zonder afbakening van het deel van de weg dat voorbehouden wordt voor de verschillende categorieën gebruikers. De maatregel wordt kenbaar gemaakt met de verkeersborden F99a en F101a. Het symbool van de categorieën gebruikers die er toegang toe hebben, wordt weergegeven op de borden

Art.7.3.1.1. Wolvendaellaan, van nr. 1 tot de Arnold Delvauxlaan en van nr. 91 tot de Klipveldstraat,

Art.7.3.1.2. Jean en Pierre Carsoellaan, van nr. 198 tot de Diepestraat, van nr. 126 tot nr. 118 en van nr. 72 tot nr. 74;

Art.7 3.1 3. Godshuizenlaan, van nr 156 tot de Dolezlaan;

Art 7.3.1.4 Dolezlaan, van nr 464 tot nr. 362, van de Jacques Pastulaan tot nr° 160, van nr 111 tot de Eikenboslaan en van nr. 139 tot de Andriée De Jonghaarde,

Art.7.3.1.5. Oude Molenstraat, van de Hochelaan tot de Andrimontlaan en van nr. 108 tot nr. 30,

#### **Artikel 10 : Slotbepalingen**

Art.10.1. De hierboven voorziene signalisatie wordt geplaatst conform de bepalingen van het K.B. van 1 december 1975 houdende algemeen reglement op de politie van het wegverkeer en van het gebruik van de openbare weg en het M.B van 11 oktober 1976 waarbij de minimum afmetingen en de bijzondere plaatsingsvoorwaarden van de verkeerstekens worden bepaald.

Art.10.2. Het onderhavige reglement wordt ter goedkeuring voorgelegd aan de Minister van Mobiliteit, na advies van de Raadgevende Commissie voor het Wegverkeer, conform artikel 3 van de ordonnantie van 3 april 2014 betreffende de aanvullende reglementen op het wegverkeer en de plaatsing en bekostiging van de verkeerstekens,

Beslist de bovenvermelde maatregelen goed te keuren.

34 stemmers : 26 positieve stemmen, 4 negatieve stemmen, 4 onthoudingen.

*Nee : Eric Sax, Joëlle Maison, Emmanuel De Bock, Odile Margaux.*

*Onthoudingen : Marc Cools, Bernard Hayette, Véronique Lederman-Bucquet, Cédric Didier Norré.*

ALDUS GEDAAN EN BERAADSLAAGD IN ZITTING.

De Gemeentesecretaris,  
(g) Laurence Vainsel

De Voorzitster,  
(g) Aleksandra Kokaj

VOOR EENSLUIDEND AFSCHRIFT


De gemeentesecretaris,



Laurence Vainsel



Het College,



Boris Dilliès