














Carte 4 Kaart

**Transports en commun
Scénario volontariste**

-  Infrastructure de transports en commun : (pré-)métro
-  extension programmée
-  projet de métro "Trias"
-  nouvelle rocade Forest-Centre --> ULB
-  site propre bus rue du Wagon
-  axe structurant tram en site propre
-  axe structurant site propre mixte tram/bus
-  axe structurant bus mesures VICOM approfondies
-  autre ligne tram STIB
-  autre ligne bus STIB
-  autre ligne De Lijn & TEC
-  gare RER
-  noeud intermodal

Plan communal de mobilité d'Uccle
Gemeentelijk mobiliteitsplan Ukkel

