

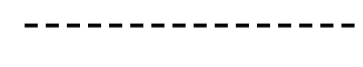



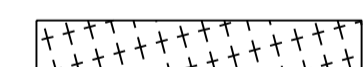













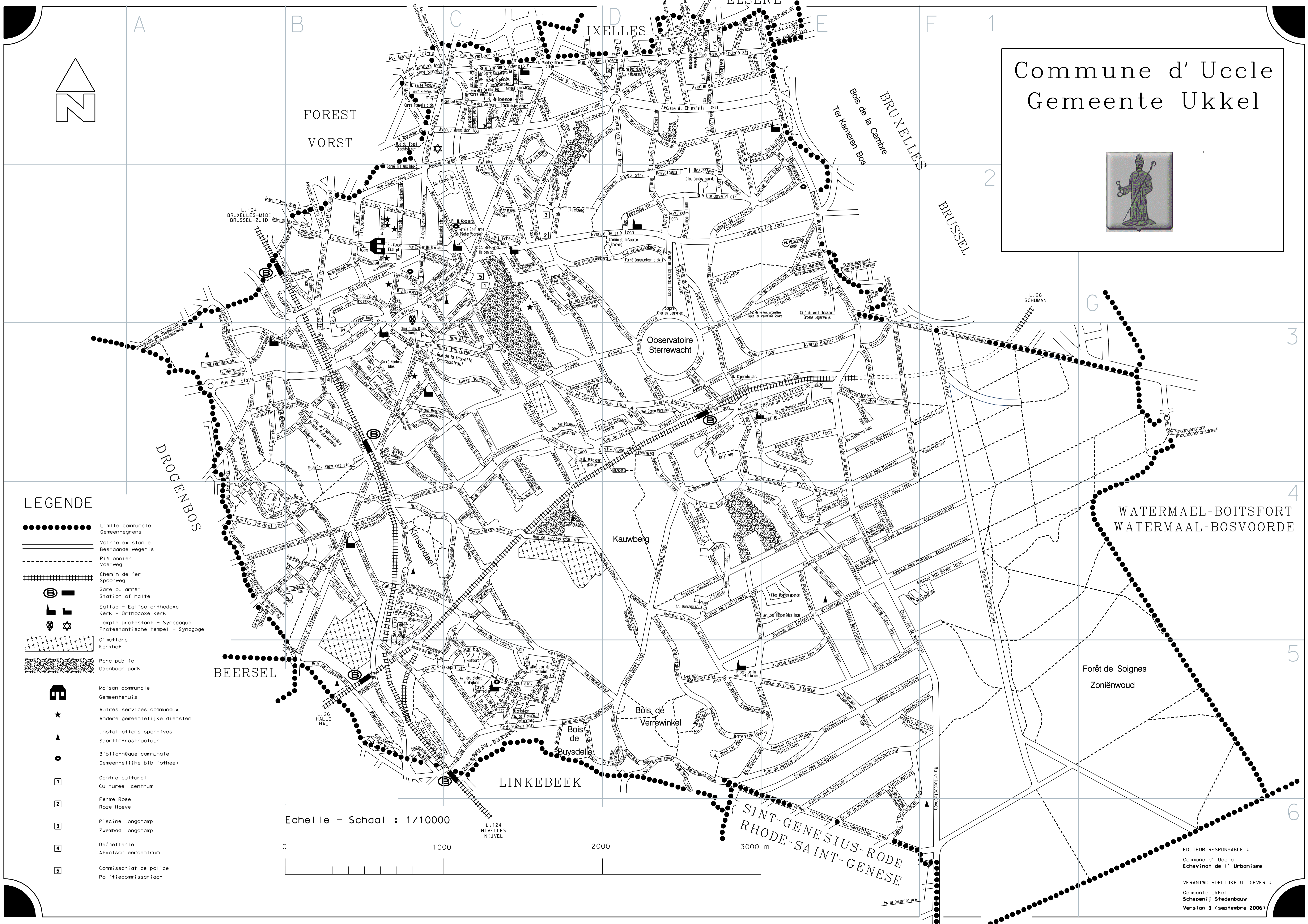

Commune d'Uccle Gemeente Ukkel



LEGENDE

-  Limite communale
Gemeentegrens
-  Voirie existante
Bestaande wegenis
-  Pionnier
Voetweg
-  Chemin de fer
Spoorweg
-  Gare ou arrêt
Station of halte
-  Eglise - Eglise orthodoxe
Kerk - Orthodoxe kerk
-  Temple protestant - Synagogue
Protestantische tempel - Synagoge
-  Cimetière
Kerkhof
-  Parc public
Openbaar park
-  Maison communale
Gemeentehuis
-  Autres services communaux
Andere gemeentelijke diensten
-  Installations sportives
Sportinfrastructuur
-  Bibliothèque communale
Gemeentelijke bibliotheek
-  Centre culturel
Cultureel centrum
-  Ferme Rose
Roze Hoeve
-  Piscine Longchamp
Zwembad Longchamp
-  Déchetterie
Afvallertercentrum
-  Commissariat de police
Politiecommissariaat

Echelle - Schaal : 1/10000



EDITEUR RESPONSABLE :
Commune d'Uccle
Echevinat de l'Urbanisme

VERANTWOORDELIJKE UITGEVER :
Gemeente Ukkel
Scheperij Stedenbouw
Version 3 (septembre 2006)