

COMMUNE D'UCCLE

PUBLICATION

Le Bourgmestre,

Vu la décision du Conseil communal du 23.06.2022, approuvée par la Commission Consultative pour la Circulation Routière (CCCR) en date du 20.07.2022, par laquelle ont été arrêtés les règlements suivants sur la police de la circulation routière :

Objet : Police de la circulation routière.- Règlement général complémentaire.- Voiries communales.- Nouvelles dispositions,

Porte à la connaissance de la population que le texte des règlements ci-avant peut être consulté auprès de la Cellule Mobilité, rue de Stalle, 77 - C3, les jours ouvrables, de 9h à 12h et de 14h à 16h.

Les règlements ci-avant entreront en vigueur et deviendront obligatoires à la date de leur matérialisation.

Publié conformément à l'article 112 de la nouvelle loi communale.

Uccle, 20 septembre 2022

Bourgmestre.



Boris DILLIES

GEMEENTE UKKEL

AFKONDIGING

De Burgemeester,

Gelet op de beslissing van de Gemeenteraad van 23.06.2022, goedgekeurd door de Raadgevende Commissie voor het Wegverkeer (RCWV) op 20.07.2022, die de volgende reglementen van de politie op het wegverkeer heeft vastgesteld :

Onderwerp : Politie op het wegverkeer.- Algemeen bijkomend reglement.- Gemeentewegen.- Nieuwe bepalingen,

Brengt de bevolking ter kennis dat de tekst van de voornoemde reglementen ter inzage ligt op de tweede verdieping van de Mobiliteitdienst, Stallestraat, 77 – C3, elke werkdag van 9 tot 12 uur en van 14 tot 16 uur.

De voornoemde reglementen worden van kracht en verplicht vanaf het ogenblik van hun materialisering.

Afgekondigd krachtens artikel 112 van de nieuwe gemeentewet.

Ukkel, 20 september 2022

Burgemeester.



Boris DILLIES

Extrait du registre aux délibérations du Conseil communal

Présents	Aleksandra Kokaj, <i>Présidente</i> , Boris Dilliès, <i>Bougmestre</i> , Thibaud Wyngaard, Jonathan Briemann, Maelle De Brouwer, Camille Gol-Lescot, Valentine Delwart, François Jean Jacques Lambert, Daniel Hublet, <i>Echevin(s)</i> , Eric Sax, Marc Cools, Béatrice Fiauteu, Joelle Maison, Emmanuel De Bock, Jérôme Toussaint, Pierre Desmet, Bernard Hayette, Diane Culer, Marion Van Offelen, Stefan Cornelis, Odile Margaux, Michel Cohen, Cécile Egoux, Blaise Godefroid, Aurélie Czekalski, Véronique Lederman-Bucquet, Yannick Franchimont, Cédric Didier Noûé, Fathya Alami, Lise Batugowski, Jean-Pierre Collin, Jacques Spelkens, <i>Conseiller(s) communal(aux)</i> , Patrick De Nutte, <i>Le Secrétaire communal ff</i>
Excusés	Perinne Ledan, <i>Echevin(s)</i> , Bjoirn Becker, Céline Fiemault, Jean-Luc Vanraes, Kathleen Delvoeye, Vanessa Issi, Caroline Van Neste, Nicolas Clumeck, Hans Marcel Joos Van de Cauter, Michel Bruylant, Patrick Zygas, <i>Conseiller(s) communal(aux)</i> .

Séance du 23.06.22

#Objet : Police de la circulation routière.- Règlement général complémentaire.- Nouvelles dispositions.
#

Séance publique

Le Conseil,

Vu l'article 117 de la nouvelle loi communale,

Vu l'article 3 de l'Ordonnance du 3 avril 2014 relative aux règlements complémentaires sur la circulation routière et sur la pose et le coût de la signalisation routière,

Vu l'article 60 et suivants de l'Arrêté royal du 1er décembre 1975 portant règlement général sur la police de la circulation routière et de l'usage de la voie publique;

Vu l'Arrêté ministériel du 11 octobre 1976 fixant les dimensions minimales et les conditions particulières de placement de la signalisation routière ,

Considérant la circulaire ministérielle du 14 novembre 1977 relative aux règlements complémentaires et au placement de la signalisation routière;

Considérant que les mesures prévues ci-après concernent la voirie communale et/ou régionale;

Nouvelles dispositions :

Article 1 : Interdictions et restrictions de circulation.

Art 1 1 Sens interdit

Art 1.1.2. Il est interdit à tout conducteur de circuler sur les voies ci-après, dans le sens et sur le tronçon indiqué en regard de chacune d'elles, sauf pour les cyclistes La mesure est matérialisée par le signal C1 complété par le panneau M2 ainsi que le F19 complété par le panneau M4.

Art 1 1 2 7. Avenue François Folie, de l'avenue Georges Lecoq vers le Dieweg;

Art 1.1.2.8 Rue Gatti de Gamond, de la rue Victor Allard vers l'avenue Adolphe Wansart;

Art 1.1.2 9 Rue de Broyer, de la rue Victor Gambier vers la chaussée d'Alsemberg;

Art.1 10 Limitation de vitesse

Art.1.10 4 La vitesse est limitée à 50 Km/h La mesure sera matérialisée par un C43 Lorsque la fin de la limitation ne coïncide pas avec un carrefour inclus, un signal C45 ou éventuellement C46 sera placé.

Art.1.10 4 1 Avenue des Hospices, de l'avenue Dolez jusqu'à l'avenue d'Homborchveld;

Article 4 : Canalsation de la circulation

Art 4.1. Ilot directionnel et zone d'évitement

Art.4 1 2. Une zone d'évitement est tracée sur les voies suivantes La mesure est matérialisée par les marques

de couleur blanche prévues à l'art. 77.4. de l'A.R.

Art.4.1.2.89. Rue François Vervloet, côté opposé au n° 5 (1-3 m);

Art 4.1 2.90. Rue de Nieuwenhove, 41 (1-3 m);

Article 5 Ariêt et stationnement (signaux routiers)

Art 5 2 Stationnement interdit (chargement - déchargement)

Art.5.2.1. Le stationnement est interdit aux abords d'un établissement scolaire ou d'une crèche. La mesure sera matérialisée par des signaux E1, éventuellement complétés par un panneau additionnel portant la mention limitative prévue dans chaque cas.

Art.5.2.1.2. Chaussée de Waterloo, 1103, lundi au vendredi de 7h30 à 8h30, sur 20 m (Kiss & Ride),

Art 5.2.1 3 Chaussée de Waterloo, 976, lundi au vendredi de 7h30 à 8h30, sur 12 m (Kiss & Ride);

Art.5.7 Stationnement payant

Art.5.7.5. Le stationnement est payant sur les zones de livraisons dans les voiries suivantes. La mesure est matérialisée par des signaux E9a portant la mention « PAYANT » et éventuellement les horaires, complétés par un panneau informatif « Forfait 100 euro excepté livraisons » avec le pictogramme d'un camion avec hayon ouvert

Art.5.7.5.8. Avenue Winston Churchill, 1, lundi au samedi de 7 à 14h, sur 10 m;

Art.5.7.5 9. Rue Général Mac Arthur, 12, lundi au vendredi de 8 à 15h, sur 12 m;

Art.5.7.7. Le stationnement est payant sur les emplacements réservés au chargement de véhicules électriques dans les voiries suivantes. La mesure est matérialisée par des signaux E9a portant la mention « PAYANT » complétés d'un panneau informatif « Forfait 50 euros/4h30 excepté véhicule en charge » avec le symbole d'une voiture entourée d'une prise.

Art.5 7.7.36. Avenue de l'Observatoire, 96 (12 m);

Art 5 7 7.37 Rue Vanderkindere, 367 (12 m),

Art.5.7.7.38. Rue des Cottages, 96 (12 m);

Art.5.7.7.39. Avenue de Floréal, 85 (12 m);

Art.5.7.7.40 Rue Edith Cavell, 83 (12 m);

Art.5.8. Stationnement autorisé

Art.5.8.1. Le stationnement est autorisé à tous les véhicules dans les endroits suivants. La mesure est matérialisée par des signaux E9a

Art.5 8.1 12 Chemin de la Foiêt, du côté opposé au n° 55 jusqu'au côté opposé au n° 69,

Art 5 8 1 13 Avenue de la Chênaie, côté opposé au n° 50, sur 50 m;

Art.5.8.1.14. Rue du Roseau, côté pair,

Art.5.8.1.15. Rue Engeland, sur le parking côté opposé au n° 451;

Art 5 8 1 16 Avenue Buysdelle, de l'avenue des Hospices jusqu'au n° 54,

Art.5.8 1.17. Avenue Dolez, de l'avenue des Hospices jusqu'au n° 259 et du n° 546 jusqu'au n° 544;

Art 5 8.1 18 Avenue Chantemerle, du n° 1 jusqu'au n° 13,

Art 5 8 1 19 Homborch, du n° 9 jusqu'au n°59, du n° 23 jusqu'au n° 73, du n° 105 jusqu'au n° 44 et du n° 95 jusqu'au n° 35;

Art 5 8 1 20 Avenue Kameidelle, du n°103 jusqu'au n° 115 et du n° 122 jusqu'au n° 92;

Art.5.8.1.21. Rue de Linkebeek, côté opposé au n° 1, sur 16 m;

Art 5 8.1.22 Avenue du Val Fleuri, du n° 16 jusqu'au n° 8 et de la rue Victor Allard jusqu'au n° 17;

Art 5 9. Stationnement réservé

Art.5.9.1. Le stationnement est réservé, dans les endroits suivants, à certaines catégories de véhicules: Personnes handicapées. La mesure est matérialisée par des signaux E9a complétés par un panneau additionnel sur lequel est reproduit le symbole d'une chaise roulante pour personnes handicapées.

Art.5.9.1.45. Chaussée d'Alsemberg, 432 (6 m);

Art.5.9.1.47. Avenue Jean et Pierre Carsoel, 4 (6 m),

Art 5.9 1 48 Avenue Coghen, 106 (6 m);

Art.5.9.1.49. Rue Edmond Picard, 60 (6 m);

Art 5.10. Stationnement obligatoire

Art 5 10 1 Le stationnement est obligatoire sur le trottoir ou sur l'accotement. La mesure est matérialisée par des signaux E9e

Art 5 10 1 1 Rue de Peicke, côté opposé au n° 122, sur 30 m;

Art 5 10 1 2 Parvis Chantecler, du n° 11 jusqu'au n° 71 de la rue du Kliekenput;

Article 7 · Voies publiques à statut spécial

Art.7.1 Zones résidentielles et zones de rencontre

Art.7.1.1 Une zone résidentielle est réalisée aux endroits suivants La mesure est matérialisée par les signaux F12a et F12b.

Art 7.1.1.20 Chemin du Crabbegat;

Art.7.1.1.21. Avenue des Pâturins,

Art 7.1.1.22. Kauwbeig, de la chaussée de Saint-Job jusqu'au n° 26,

Art 7.1.1.23. Avenue des Narcisses, de l'avenue du Prince d'Orange jusqu'à l'avenue de la Sapinière,

Art 7.1.1.24 Rue Keyenbempt, de la rue de l'Etoile jusqu'au n° 66;

Art.7.1.1.25. Rue des Trois Rois, de la rue François Vervloet jusqu'au n° 61;

Art 7.1.1.26 Chemin de la Forêt, de la rue Engeland jusqu'à l'avenue des Faons;

Art.7.1.1.27. Rue Engeland, du n° 381 jusqu'au n° 483,

Art 7.1.1.28 Avenue de la Chênaie, de la rue de Verrewinkel jusqu'à la rue Geleytsbeek;

Art.7.1.1.29. Homborch,

Art.7.1.1.30. Avenue Kamerdelle, du Dieweg jusqu'au chemin de Crabbegat,

Art 7.1.1.31 Rue de Linkebeek;

Art 7.1.1.32 Parvis Chantecler;

Art.7.1.1.33. Chemin privé 't Coitenbosch;

Art 7.1.1.34. Avenue du Val Fleuri;

Art.7.1.1.35. Place du Chat Botté,

Art 7.1.1.36. Rue du Roseau,

Art.7.1.1.37. Avenue Buysdelle,

Art.7.1.1.38. Avenue Chantemerle;

Art.7.1.1.39. Avenue Dolez, de l'avenue des Hospices jusqu'à la rue de Percke;

Art.7.1.1.40. Rue de Percke, de la drève Pittoresque jusqu'à l'avenue Buysdelle;

Art.7.7. Rue réservée aux jeux

Art.7.7.1. Une rue réservée aux jeux est établie aux endroits suivants La mesure est matérialisée par des signaux C3 complétés par un panneau additionnel portant la mention « rue réservée aux jeux » et la pose de barrières. Les cas échéant, les jours et heures sont à renseigner sur la signalisation

Art.7.7.1.5 Montagne de Saint-Job, le premier dimanche du mois, de mars à octobre, de 10 à 17h;

Article 10 . Dispositions finales

Art 10.1 La signalisation prévue ci-dessus sera placée conformément aux dispositions de l'Arrêté Royal du 1er décembre 1975 portant règlement général sur la police de la circulation routière et de l'usage de la voie publique et de l'Arrêté ministériel du 11 octobre 1976 fixant les dimensions minimales et les conditions particulières de placement de la signalisation routière

Art.10.2. Le présent règlement sera soumis à l'approbation du Ministre de la Mobilité, après avis de la Commission Consultative pour la Circulation Routière, conformément à l'article 3 de l'Ordonnance du 3 avril 2014 relative aux règlements complémentaires sur la circulation routière, la pose et le coût de la signalisation routière.

Décide d'approuver les mesures susmentionnées.

32 votants · 32 votes positifs

AINSI FAIT ET DÉLIBÉRÉ EN SÉANCE.

Le Secrétaire communal f.f.,
(s) Patrick De Nutte

La Présidente,
(s) Aleksandra Kokaj

POUR EXTRAIT CONFORME

Le Secrétaire communal f.f.,,



Patrick De Nutte



Le Collège,



Boris Dilliès

**BRUSSELS HOOFDSTEDELIJK GEWEST
GEMEENTE UKKEL**

Uittreksel uit het register der beraadslagingen van de Gemeenteraad

Aanwezig	Aleksandra Kokaj, <i>De Voorzitter</i> , , Boris Dillies, <i>Burgemeester</i> ; Thibaud Wyngaard, Jonathan Biemann, Maelle De Brouwer, Celine Gol-Lescot, Valentine Delwart, François Jean Jacques Lambert, Daniel Hublet, <i>Schepen(en)</i> , Eric Sax, Marc Cools, Béatrice Friauf, Joelle Maison, Emmanuel De Bock, Jérôme Toussaint, Pierre Desmet, Bernard Hayette, Diane Culer, Marion Van Offelen, Stefan Cornelis, Odile Margaux, Michel Cohen, Cécile Egix, Blaise Godefroid, Aurélie Czekalski, Véronique Lederman-Bucquet, Yannick Franchimont, Cédric Didier Noël, Fathya Alami, Lise Batugowski, Jean-Pierre Collin, Jacques Spelkens, <i>Gemeenteraadslid(liden)</i> , Patrick De Nutte, <i>De wnd gemeentesecretaris</i>
Verontschuldigd	Peirine Ledan, <i>Schepen(en)</i> , Bjorn Becker, Céline Fremault, Jean-Luc Vanraes, Kathleen Delvoeye, Vanessa Issi, Caroline Van Neste, Nicolas Clumeck, Hans Marcel Joos Van de Caute, Michel Bruylant, Patrick Zygas, <i>Gemeenteraadslid(liden)</i>

Zitting van 23.06.22

#Onderwerp : Politie op het wegverkeer.- Algemeen bijkomend reglement.- Nieuwe bepalingen. #

Openbare zitting

De Raad,

Gelet op artikel 117 van de Nieuwe Gemeentewet;

Gelet op artikel 3 van de ordonnantie van 3 april 2014 betreffende de aanvullende reglementen op het wegverkeer

en de plaatsing en bekostiging van de verkeerstekens;

Gelet op artikel 60 e v. van het koninklijk besluit van 1 december 1975 houdende algemeen reglement op de politie van het wegverkeer en van het gebruik van de openbare weg,

Gelet op het ministerieel besluit van 11 oktober 1976 houdende de minimum afmetingen en de bijzondere plaatsingsvoorwaarden van de verkeerstekens;

Overwegende de ministeriele omzendbrief van 14 november 1977 betreffende de aanvullende reglementen en de

plaatsing van verkeerstekens;

Overwegende dat de hierna voorzienende maatregelen gemeentewegen en/of gewestwegen betreffen,

Nieuwe bepalingen

Artikel 1 : Verkeersverbod en -beperking

Art.1.1. Verboden richting

Art 1 1.2. Het is voor iedere bestuurder verboden te rijden op de onderstaande wegen, in de richting en weggedeelte zoals aangegeven op deze wegen, behalve voor fietsers Deze maatregel wordt kenbaar gemaakt met het verkeersbord C1 aangevuld met het bord M2 alsook F19 aangevuld met het bord M4

Art.1.1.2.7. François Folhelaan, van de Georges Lecointelaan naar de Dieweg;

Art 1.1.2.8 Gatti de Gamondstraat, van de Victor Allardstraat naar de Adolphe Wansartlaan;

Art.1.1 2 9 De Broyerstraat, van de Victor Gambierstraat naar de Alsebergsesteenweg;

Art.1.10. Snelheidsbeperking

Art.1.10 4 De snelheid wordt beperkt tot 50 km/u. De maatregel wordt kenbaar gemaakt door de verkeersborden C43 Indien het einde van de snelheidsbeperking niet samenvalt met een kruispunt wordt een verkeersbord C45 of eventueel C46 geplaatst.

Art 1 10.4.1. Godshuizenlaan, van de Dolezlaan tot aan de Homborchveldlaan,

Artikel 4 Kanaliseren van het verkeer

Art 4 1 Verkeersgeleider en verdrijvingsvlak

Art.4.1.2. Een verdrijvingsvlak wordt aangebracht op de volgende wegen. De maatregel wordt kenbaar gemaakt door witte strepen, conform artikel 77.4. van het K.B.

Art 4 1 2 89 François Vervloetstraat, aan de overkant van het nr 5 (1-3 m),

Art 4 1 2 90 De Nieuwenhoveststraat, 41 (1-3 m);

Artikel 5 : Stilstaan en parkeren (verkeersborden)

Art.5.2. Parkeerverbod (Laden - lossen - in en uitstappen)

Art.5.2.1. Het parkeren is verboden aan school- of een crècheomgeving. De maatregel wordt kenbaar gemaakt door verkeersborden E1, eventueel aangevuld met een onderbord met de beperkende vermelding

Art.5 2 1 2 Waterloosesteenweg, 1101, maandag tot vrijdag van 7u30 tot 8u30, over 20 m (Kiss & Ride);

Art 5 2 1 3 Waterloosesteenweg, 976, maandag tot vrijdag van 7u30 tot 8u30, over 12 m (Kiss & Ride);

Art.5.7. Betalend parkeren

Art.5.7.5. Het parkeren is betalend op de leveringszones op de volgende wegen. De maatregel wordt kenbaar gemaakt door verkeersborden E9a met de vermelding «BETALEND» en eventueel een tijdsvenster aangevuld door een informatiebord "Forfait 100 euro uitgezonderd leveringen" met een pictogram van een vrachtwagen met een open laadklep.

Art 5 7 5 8 Winston Churchillaan, 1, maandag tot vrijdag van 7 tot 14u, over 10 m,

Art.5.7.5.9. Generaal Mac Arthuistraat, 12, maandag tot vrijdag van 8 tot 15u, over 12 m,

Art 5.7.7. Het parkeren is betalend op de parkeerplaatsen voorbehouden voor het opladen van elektrische voertuigen op de volgende wegen. De maatregel wordt kenbaar gemaakt door verkeersborden E9a met de vermelding «BETALEND» aangevuld door een informatiebord "Forfait 50 euro/4h30 uitgezonderd opladend voertuig" met een pictogram van een auto met een stekker

Art 5 7 7 36 Sterrewachtlaan, 96 (12 m),

Art.5.7.7.37. Vanderkinderestraat, 367 (12 m);

Art.5.7.7.38. Landhuisjesstraat, 96 (12 m);

Art.5.7.7.39. Floiëallaan, 85 (12 m);

Art.5.7.7.40. Edith Cavellstraat, 83 (12 m),

Art.5.8. Parkeren toegelaten

Art.5.8.1. Het parkeren is toegelaten voor alle voertuigen op de volgende plaatsen. De maatregel wordt kenbaar gemaakt door verkeersborden E9a

Art 5 8 1 12 Woudweg, van de overkant van het nr. 55 tot aan de overkant van het nr. 69,

Art.5.8.1.13. Eikenboslaan, aan de overkant van het nr° 50, over 50 m,

Art.5.8.1.14. Rietstraat, langs de pare kant;

Art 5 8 1 15 Engelandstraat, op de parking aan de overkant van het nr. 451;

Art 5 8 1 16 Buysdellelaan, van de Godshuizenlaan tot aan het nr 54;

Art 5.8.1 17 Dolezlaan, van de Godshuizenlaan tot aan het nr. 259 en van het nr. 546 tot aan het nr. 544;

Art 5 8 1 18 Chantemerlelaan, van het nr. 1 tot aan het nr. 13;

Art.5.8.1.19. Homborch, van het nr. 9 tot aan het nr. 59, van het nr. 23 tot aan het nr 73, van het nr 105 tot aan het nr 44 en van het nr 95 tot aan het nr 35;

Art.5.8.1.20. Kamerdellelaan, van het nr. 103 tot aan het nr. 113 en van het nr. 122 tot aan het nr. 92;

Art 5 8.1 21. Linkebeekstraat, aan de overkant van het nr 1, over 16 m;

Art 5 8 1 22 Val Fleurilaan, van het nr. 16 tot aan het nr. 8 en van de Victor Allardstraat tot aan het nr. 17;

Art.5.9. Parkeren voorbehouden

Art 5 9 1 Het parkeren is voorbehouden op de volgende plaatsen voor bepaalde categorieën voertuigen: Personen met een handicap. De maatregel wordt kenbaar gemaakt door verkeersborden E9a aangevuld met een onderbord waarop het symbool van een rolstoel voor personen met een handicap afgebeeld is

Art 5.9.1.45. Alsebergsesteenweg, 432 (6 m);

Art 5 9 1 47 Jean en Pierre Caisoellaan, 4 (6 m),

Art.5.9.1.48. Coghenlaan, 106 (6 m);

Art.5.9.1.49. Edmond Picardstraat, 60 (6 m);

Art 5.10 Verplicht parkeren

Art 5.10.1 Het parkeren is verplicht op het trottoir of de berm. De maatregel wordt kenbaar gemaakt door de verkeersborden E9e.

Art 5 10 1 1. De Perckestraat, aan de overkant van het nr. 122, over 30 m;

Art.5.10 1 2 Canteclaervoorplein, van het nr. 11 tot aan het nr. 71 van de Kliekenputstraat;

Artikel 7 : Openbare wegen met een bijzonder statuut

Art 7 1. Erven en woonerven

Art.7 1 1 Een wooneif wordt ingesteld op de volgende plaatsen. De maatregel wordt kenbaar gemaakt met de verkeersborden F12a en F12b

Art 7 1.1.20. Crabbegatweg,

Art 7 1 1 21 Beemdgraslaan,

Art.7.1 1 22 Kauwberg, van de Sint-Jobsesteenweg tot aan het nr. 26,

Art 7.1.1 23 Narcisbloemenlaan, van de Prins van Oranjelaan tot aan de Denneboslaan,

Art.7 1 1 24 Keyenbemptstraat, van de Stei straat tot aan het nr. 66;

Art.7.1 1 25 Drie Koningenstraat, van de François Vervloetstraat tot aan het nr. 61;

Art 7 1 1 26 Woudweg, van de Engelandstraat tot aan de Reebokjeslaan,

Art 7 1 1 27 Engelandstraat, van het nr 381 tot aan het nr. 483;

Art 7.1 1.28 Eikenboslaan, van de Verrewinkelstraat tot aan de Geleytsbeekstraat,

Art 7 1 1 29 Homborch,

Art 7.1.1.30. Kamerdellelaan, van de Dieweg tot aan de Crabbegatweg;

Art.7.1.1.31. Linkebeekstraat,

Art.7.1 1 32 Canteclaeivoorplein,

Art.7.1.1 33 Private weg 't Cortenbosch,

Art 7 1 1 34 Val Fleurilaan;

Art.7.1 1 35 Gelaarsde Katplein,

Art 7 1 1.36. Rietstraat,

Art.7 1 1 37 Buysdellelaan;

Art 7.1.1.38. Chantemerlelaan,

Art 7 1 1 39 Dolezlaan, van de Godshuizenlaan tot aan de de Perckestraat,

Art.7 1 1 40 De Perckestraat, van de Schilderachtige dreef tot aan de Buysdellelaan;

Art.7.7. Speelstraat

Art 7.7.1. Een speelstraat wordt ingesteld op de volgende plaatsen. De maatregel wordt kenbaar gemaakt door een verkeersbord C3 aangevuld door een onderbord met de vermelding "speelstraat" en dranghekken. Desgevallend wordt een tijdsvenster vermeld op het onderbord.

Art 7 7 1 5 Berg van Sint-Job, de eerste zondag van de maand, van maart tot oktober, van 10 tot 17u;

Artikel 10 : Slotbepalingen

Art 10 1. De hierboven voorziene signalisatie wordt geplaatst conform de bepalingen van het K.B. van 1 december 1975 houdende algemeen reglement op de politie van het wegverkeer en van het gebruik van de openbare weg en het M.B van 11 oktober 1976 waarbij de minimum afmetingen en de bijzondere plaatsingsvoorwaarden van de verkeerstekens worden bepaald.

Art 10 2 Het onderhavige reglement wordt ter goedkeuring voorgelegd aan de Minister van Mobiliteit, na advies van de Raadgevende Commissie voor het Wegverkeer, conform artikel 3 van de ordonnantie van 3 april 2014 betreffende de aanvullende reglementen op het wegverkeer en de plaatsing en bekostiging van de verkeerstekens.

Beslist de bovenvermelde maatregelen goed te keuren.

32 stemmers 32 positieve stemmen


ALDUS GEDAAN EN BERAADSLAAGD IN ZITTING.

De wnd. gemeentesecretaris,
(g) Patrick De Nutte


De Voorzitster,
(g) Aleksandra Kokaj

VOOR EENSLUIDEND AFSCHRIFT


De wnd. Gemeentesecretaris,



Patrick De Nutte



Het College,



Boris Dilliès