







Carte 9 Kaart

Stationnement
Scénario volontariste

-  rue à 50 km/h
-  voirie de liaison locale (30 ou 50 km/h)
-  gare RER
-  zone à régir par un plan de stationnement
-  périmètre à protéger (gare RER)
-  quartier à doter d'une station de carsharing

Plan communal de mobilité d'Uccle
Gemeentelijk mobiliteitsplan Ukkel